

Skipulagsmál á miðhálandinu



Kynning fyrir nefnd um stofnun þjóðgarðs á miðhálandinu

2.10.2018


Ásdís Hlökk Theodórsdóttir



- 1921 – Kaптún og sjávarþorp með 500 íbúa eða fleiri skipulagsskyld
- 1938 – Kaптún og sjávarþorp með 200 íbúa eða fleiri skipulagsskyld
- 1964 – Kaupstaðir, kaптún og þorp með 100 íbúa eða fleiri skipulagsskyld + heimild til að vinna svæðisskipulag
- 1978 – Öll sveitarfélög skipulagsskyld (nema byggingar á lögbýlum)
- **1993 – Heimilt að vinna svæðisskipulag fyrir miðhálandið**
- **1997**
 - **Vinna skal svæðisskipulag fyrir miðhálandið**
 - Ábyrgð á gerð skipulagsáætlana færist formlega frá ríki til sveitarfélaga
 - Aðalskipulag skal unnið fyrir öll sveitarfélög og ná til alls lands
 - Deiliskipulag grundvöllur byggingarleyfa á öllu landinu
 - Framkvæmdaleyfi sveitarstjórna þarf til framkvæmda sem ekki eru háðar byggingarleyfi
- 1998 – Ný sveitarstjórnarlög: „Landið skiptist í staðbundin sveitarfélög“ (áður „byggðin“ ásamt afréttum íbúa í viðkomandi sveitarfélagi)
- **2010 – Landsskipulagsstefna tekur við hlutverki svæðisskipulags miðhálandis hvað varðar stefnu um skipulagsmál á miðhálandinu**



- Breyting á skipulagslögum 1993
 - Svæðið markast í aðalatriðum af línu sem dregin verður á milli heimalanda og afrétta.
- Svæðisskipulag miðhálandisins (vinna við gerð þess hófst 1993 og lauk með staðfestingu 1999)
 - „Mörk skipulagssvæðisins voru í upphafi vinnunnar skilgreind sem lína sem í grófum dráttum er dregin á milli heimalanda og afrétta. Síðan endurskoðaði samvinnunefnd markalínu skipulagssvæðisins í samráði við viðkomandi sveitarstjórnir og aðra hlutaðeigandi aðila.“
- Skipulags- og byggingarlög 1997
 - Miðhálandið markast af línu sem mótuð var við gerð svæðisskipulags miðhálandisins.
 - Samvinnunefnd miðhálandis eða hlutaðeigandi sveitarfélög geta, eftir að hafa haft samráð sín á milli, gert tillögur til ráðherra um breytingar á markalínu miðhálandisins.
- Landsskipulagsstefna 2016
 - Áfram miðað við sömu afmörkun og gert var í svæðisskipulagi miðhálandisins.
 - Jafnframt tilgreint að sveitarstjórnir geti lagt til breytingar á markalínu miðhálandisins við endurskoðun aðalskipulags, enda feli breytingin í sér að endurskoðuð markalína afmarki betur náttúrufarslega heild hálandisins.



LANDSSKIPULAGSSTEFNA 2015-2026

*Sjálfbær þróun
Seigla & sveigjanleiki
Lífsgæði
Samkeppnishæfni*

MIDHÁLENDIÐ



Staðinn verði vörður um náttúru og landslag miðhálandisins vegna náttúruverndargildis og mikilvægis fyrir útivist. Uppbygging innviða á miðhálandinu taki mið af sérstöðu þess.

DREIFBÝLI



Skipulag í dreifbýli gefi kost á fjölbreyttri nýtingu lands, svo sem til ræktunar, ferðapjónustu og útivistar, í sátt við náttúru og landslag.

BÚSETUMYNSTUR




Þróun þéttbýlis og fyrirkomulag byggðar stuðli að sjálfbærni með áherslu á gæði í hinu byggða umhverfi og markvissu og samþættu skipulagi byggðar og samgangna.

HAF- OG STRANDSVÆÐI



Skipulag haf- og strandsvæða veiti grundvöll fyrir fjölbreyttri nýtingu á haf- og strandsvæðum um leið og viðhaldið verði mikilvægum auðlindum hafsvæða við Ísland.

LANDSSKIPULAGSSTEFNA 2015-2026



http://www.skipulag.is/media/pdf-skjol/Landsskipulagsstefna_2015-2026_asamt_greinargerð.pdf

Hægt er að nálgast prentað eintak hjá Skipulagsstofnun



<https://www.youtube.com/watch?v=dBMoStSuJFE>

LANDSSKIPULAGSSTEFNA 2015-2026

MIÐHÁLENDIÐ

Yfirmarkmið:


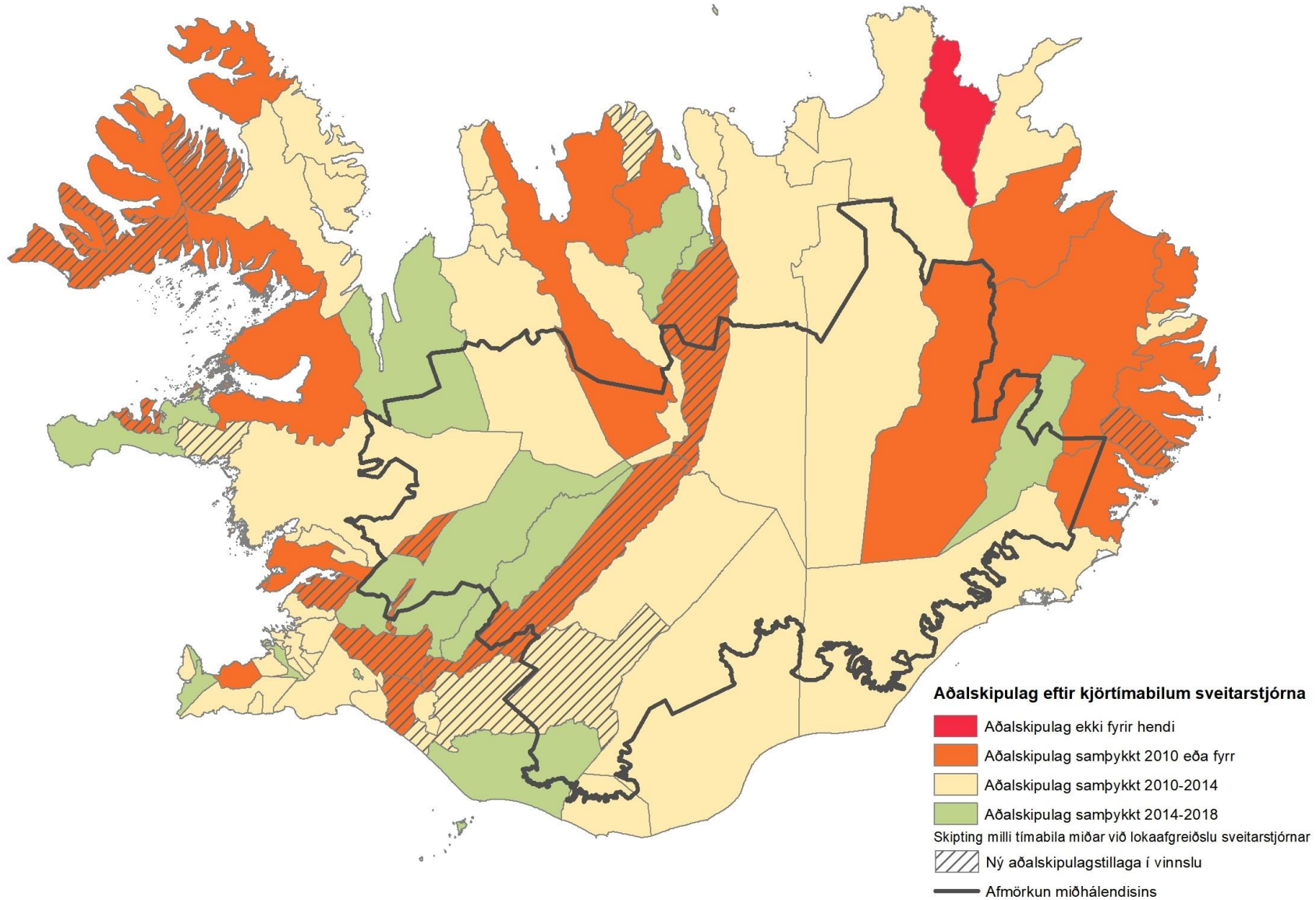
Staðinn verði vörður um náttúru og landslag miðhálandisins vegna náttúruverndargildis og mikilvægis fyrir útivist. Uppbygging innviða á miðhálandinu taki mið af sérstöðu þess.

Nánari markmið um:

- *Víðerni og náttúrugæði*
- *Ferðaþjónustu í sátt við náttúru og umhverfi*
- *Samgöngur í sátt við náttúru og umhverfi*
- *Sjálfbæra nýtingu orkulinda*
- *Trygg fjarskipti í sátt við náttúru og umhverfi*
- *Skipulag með tilliti til náttúruvár*

Leiðir að markmiðum skilgreindar:



- *Í gegnum skipulagsgerð sveitarfélaga*
- *Aðra áætlanagerð stjórnvalda, svo sem um samgöngur, virkjanir og raforkuflutning*
- *Tiltekin verkefni stjórnvalda*

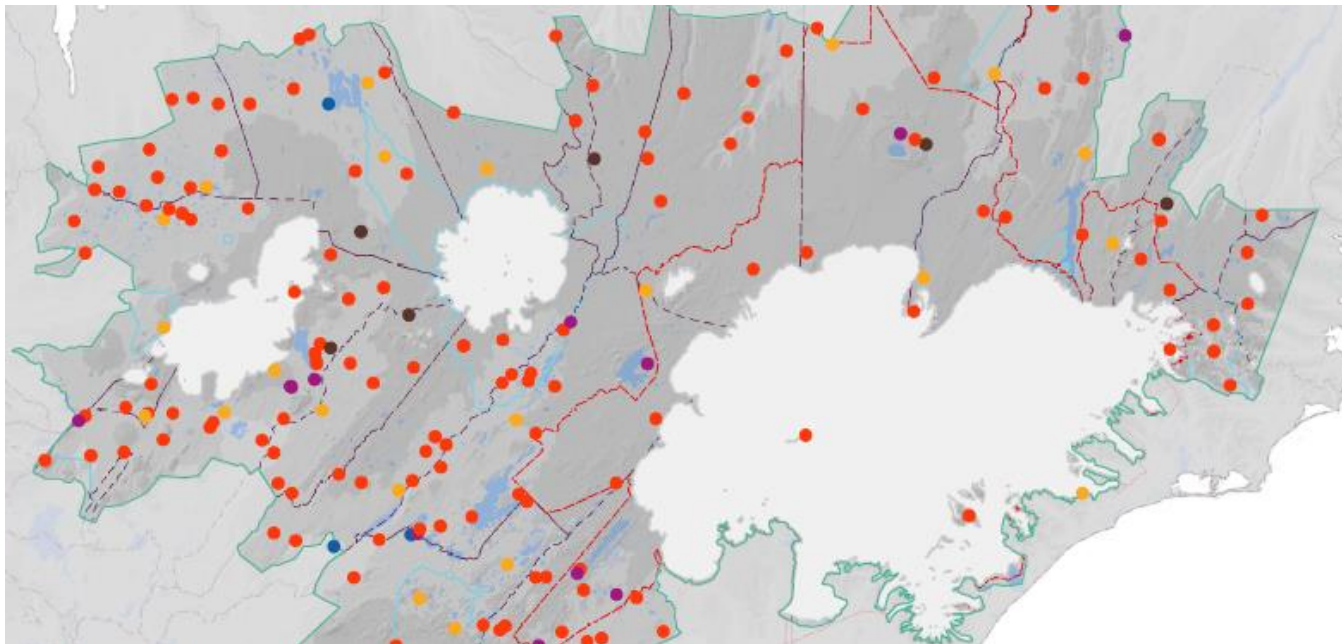


LANDSSKIPULAGSSTEFNA 2015-2026


Framfylgdarverkefni sem varða miðhálandið:

- Viðmið fyrir mat á umfangi víðerna og kortlagning víðerna
- Skráning mannvirkja og þjónustu
- Mat á þörf fyrir uppbyggingu ferðaþjónustumannvirkja
- Skrá yfir aðra vegi en þjóðvegi í náttúru Íslands
- Nánari stefnumótun um vegakerfi miðhálandisins





- Á miðhálandinu eru alls tæplega 600 byggingar tengdar ferðapjónustu og útivist sem dreifast á tæplega 200 staði. Yfirgnæfandi meirihluti ferðapjónustubygginga á miðhálandinu eru litlir fjallaskálar, 50 m² eða minni.
- Aðeins um 60% bygginga á miðhálandinu eru skráðar í fasteignaskrá Þjóðskrár Íslands.
- Fjöldi ferðapjónustubygginga og gistirúma hefur staðið nokkuð í stað á miðhálandinu síðastliðin 20 ár, eða frá því gert var svæðisskipulag fyrir miðhálandið.
- Almennt er ástand bygginga á miðhálandinu metið gott eða sæmilegt, en dæmi um að úrbóta sé þörf eða að mannvirki séu talin ónothæf.
- Gisting á miðhálandinu er almennt í fjallaskálum með eldunaraðstöðu, en hótél- og gistiheimili með veitingasölu eru þó á nokkrum stöðum.



VIÐBÆTUR VIÐ LANDSSKIPULAGSSTEFNU 2015-2026

LOFTSLAGSMÁL



LANDSLAG



LÝÐHEILSA



Aðalskipulag og deiliskipulag sveitarfélaga vs. stjórnunar- og verndaráætlanir þjóðgarða/friðlýstra svæða

Aðalskipulag samkvæmt skipulagslögum:

- *Aðalskipulag tekur til alls lands innan marka sveitarfélags.*
- *Í aðalskipulagi er sett fram stefna sveitarstjórnar um þróun sveitarfélagsins varðandi landnotkun, byggðapróun, byggðamynstur, samgöngu- og þjónustukerfi og umhverfismál.*
- *Í aðalskipulagi er lagður grundvöllur fyrir gerð deiliskipulags varðandi landnotkun, takmarkanir á landnotkun, samgöngu- og þjónustukerfi og byggðamynstur.*

Deiliskipulag samkvæmt skipulagslögum:

- *Deiliskipulag tekur til afmarkaðs svæðis eða reits innan sveitarfélags og byggir á og útfærir stefnu aðalskipulags fyrir viðkomandi svæði/reit.*
- *Í deiliskipulagi eru teknar ákvarðanir um lóðir, lóðanotkun, byggingarreiti, byggðamynstur, útlit mannvirkja og form eftir því sem við á og aðrar skipulagsforsendur sem þurfa að liggja fyrir vegna byggingar- og framkvæmdaleyfa.*

Stjórnunar- og verndaráætlun fyrir Vatnajökulsþjóðgarð, sem dæmi, samkvæmt lögum um þjóðgarðinn:

- *Í stjórnunar- og verndaráætlun skal gerð grein fyrir markmiðum verndar á einstökum svæðum, einstökum verndaraðgerðum, landnýtingu, mannvirkjagerð, samgöngum og öðrum innviðum á svæðinu. Þar skal fjallað um umferðarrétt almennings, aðgengi að svæðinu og not þess.*
- *Í stjórnunar- og verndaráætlun er heimilt að setja skilyrði um hvernig framkvæmdum skuli háttað og um eftirlit með þeim til að tryggja að framkvæmdir raski ekki að óþörfu lífríki, jarðmyndunum, vatnafari, landslagi eða menningarminjum.*