










**UMHVERFIS STOFNUN**  
<http://www.ust.is>

**Friðland í Þjórsárverum**

-  Reiðleiðir
-  Vegir með vegnr.
-  Vegir gerð F1
-  Vegir gerð F2
-  Vegir gerð F3

-  Friðland í Þjórsárverum
-  Vetrarakstur óheimill

  
 Blað nr. 1/1  
 ust2013020501

Flatarmál:	1558 km <sup>2</sup>
Kortavörpun:	Lambert keiluvörpun
Hnattstaða:	ISN93
Kortagerð:	Guðni Hannesson LMI
Dags:	29.06.2017
© Landmælingar Íslands	